

Bogotá, D.C., 28 de febrero de 2025

CCE-20250227085

Secretaria General

DAVID ANDRES GIRALDO UMBARILA

COMISIÓN DEL PLAN DE DESARROLLO Y ORDENAMIENTO TERRITORIAL

CONCEJO DE BOGOTÁ D.C.

Calle 36 No. 28 A- 41

comisiondelplan@concejobogota.gov.co

dagiraldo@concejobogota.gov.co

Ciudad

Asunto: Respuesta Proposición No. 266 de 2025, aprobada en Sesión de la Comisión permanente del Plan de Desarrollo y Ordenamiento Territorial el 13 de enero de 2025.

Respetado Secretario,

La Región Metropolitana Bogotá-Cundinamarca recibió el radicado de la referencia, a través de correo electrónico del día 18 de febrero de 2025, mediante el cual el despacho a su digno cargo remitió la Proposición No. 266 de 2025 cuyo tema es “Sostenibilidad, sustentabilidad hídrica y ambiental en Bogotá”, presentada por el Honorable Concejal Oscar Bastidas Jacanamijoy, vocero de la bancada Movimiento Alternativo Indígena y Social – MAIS, conforme a lo cual damos respuesta en los siguientes términos:

1. **¿Existe alguna petición formulada para radicar ante la ANLA con relación a la solicitud de licencia de Chingaza II, para con ello iniciar una concertación con Parques Nacionales e incluir la ampliación del sistema Chingaza en la zonificación del Plan de Manejo del Parque y dentro del mismo proponer las compensaciones del área Ramsar?. Si su respuesta es afirmativa por favor anexe la petición y precise el estado y avance de dicha formulación.**
2. **De acuerdo con la creciente demanda de energía en la ciudad de Bogotá y en la Región Metropolitana Bogotá - Cundinamarca; indique si existe solicitud para el licenciamiento ambiental ante la ANLA y la CAR de subestaciones eléctricas (La Ceiba, Porvenir, Montevideo, Proyecto occidente, Nueva Intexzona, Guaymaral y Bochica) y de torres de transmisión eléctrica. Si su respuesta es afirmativa mencione cuál es el proceso actual de la solicitud, remita la solicitud presentada con los anexos correspondientes, precise el estado y avance de dicha solicitud.**
3. **Cuáles son a la fecha los suelos de protección local en Bogotá y los suelos de protección regional que se encuentran directamente en Bogotá? Relacione su ubicación, características y gráficamente mediante mapa sitúelos espacialmente.**
5. **¿Cuál es el estado actual de la PTAR el Salitre en relación con las necesidades de descontaminación del Río Bogotá?**



Correo institucional:

contactenos@regionmetropolitana.gov.co

NIT: 901665578-7



Dirección:

Avenida Calle 26 #57-83,

Edificio CEMSA Torre 8 / Piso 15



Teléfono Conmutador:

+57 (601) 384 0687

6. Teniendo en cuenta que el Tribunal de Cundinamarca acogió la solicitud de la Procuraduría General de la Nación para levantar la medida cautelar que suspendió la licitación para la construcción de la PTAR Canoas; ¿Cuál es el estado de consolidación del proyecto de la PTAR Canoas?, exponga cuáles son las mayores dificultades técnicas, económicas, contractuales, legales y demás asociadas al oportuno avance del proyecto.
7. Exponga el estado, funcionamiento actual, dificultades técnicas y operativas de las seis plantas de agua potable administradas por la Empresa de Acueducto y Alcantarillado de Bogotá EAAB E.S.P, entre las cuales se encuentran las plantas de Wiesner, Yomasa, Del Dorado, Vitelma, Tibitoc y La Laguna.
9. ¿La proyección tendencial al año 2050 genera posibilidades de que los proyectos estratégicos planeados como distritales - regionales y las 25 actuaciones estratégicas contempladas en el Plan de Ordenamiento Territorial de Bogotá suplan las necesidades hídricas y energéticas de la ciudad y sus habitantes?, ¿Cuáles son los criterios y las orientaciones para una planeación urbana sostenible y sustentable en Bogotá?
10. ¿Existen criterios y orientaciones generadas para ordenar el territorio desde la planeación urbana en torno al agua, al sistema hídrico y la estructura ecológica principal de Bogotá?, ¿Cómo se desarrolla la planeación urbana sostenible en Bogotá?, ¿Existen criterios de sustentabilidad en dicha planeación urbana sostenible, cuáles son?
11. Aparte de la mesa de los Cerros Orientales, ¿Existe alguna mesa o escenario mixto de participación específica donde se articulen acciones en torno a los parques distritales ecológicos de montaña en la ciudad de Bogotá?, ¿Cuál es el estado actual de los parques distritales ecológicos de montaña?, indique cuál ha sido el manejo, administración y conservación por cada uno de los ocho parques distritales ecológicos de montaña.

Respuesta. A la fecha la Región Metropolitana Bogotá – Cundinamarca no ha tenido ninguna participación en los procesos objeto de las preguntas anteriores. Es importante mencionar que de acuerdo con el artículo 10, competencias por áreas temáticas de la Ley 2199 de 2022, la Región Metropolitana ejercerá funciones en materia de servicios públicos, domiciliarios y TIC como:

- Coordinar y gestionar con otras autoridades nacionales y/o territoriales la asesoría y asistencia técnica, administrativa y financiera y la adopción de prácticas de buen gobierno o gobierno corporativo en las empresas públicas prestadoras de servicios públicos domiciliarios y TIC en los municipios que integran la Región Metropolitana.
- Promover, diseñar y apoyar la implementación de esquemas asociativos para la prestación de los servicios públicos domiciliarios y TIC con enfoque regional y territorial que garanticen cobertura, calidad, eficiencia y sostenibilidad en los municipios que hacen parte de la Región Metropolitana, para lo cual podrá disponer entre otros instrumentos de financiación, de los aportes bajo condición.



Correo institucional:

contactenos@regionmetropolitana.gov.co

NIT: 901665578-7



Dirección:

Avenida Calle 26 #57-83,
Edificio CEMSA Torre 8 / Piso 15



Teléfono Conmutador:

+57 (601) 384 0687

- Hacer seguimiento a la gestión y prestación de los servicios públicos domiciliarios en su jurisdicción, y reportar en lo que corresponda a la autoridad competente para el ejercicio del control y vigilancia.

Lo anterior, bajo el principio de gradualidad. En este sentido, la RMBC no ha participado en las actividades o trámites relacionados con “la solicitud de licencia de Chingaza II”, las subestaciones eléctricas, los suelos de protección locales de Bogotá y las actuaciones estratégicas del POT de Bogotá. Adicionalmente, es fundamental contar con la declaratoria de los hechos metropolitanos en estas temáticas, para que la RMBC pueda ejecutar programas y proyectos desde su competencia.

4. ¿Existe una gestión consensuada de proyectos estratégicos para el desarrollo sostenible en relación con el sistema hídrico de Bogotá? ¿Indique las fases para el desarrollo de dichos planes estratégicos y cuál es actualmente el manejo, administración y conservación de los Humedales, Ríos, Canales y demás cuerpos de agua que componen el sistema hídrico de Bogotá?

Respuesta. Durante la vigencia 2024 la RMBC realizó la formulación y estructuración de dos (2) hechos metropolitanos asociados 1) a las “Áreas de Especial Importancia Ambiental como estructura de soporte y determinante de desarrollo y de ordenamiento territorial alrededor del agua en la región” y 2) a la “Gestión y corresponsabilidad regional del agua para la sostenibilidad territorial”, con los cuales se busca una acción coordinada entre instituciones que logre mejorar las condiciones del recurso hídrico en términos de calidad y cantidad y, propiciar la continuidad del ciclo hidrológico.

Para asegurar el cumplimiento de estos objetivos se establecieron una serie de acciones estratégicas que buscan la protección y el manejo adecuado del agua en la región. La planificación de estas involucró la colaboración entre los socios de la RMBC y sus dependencias, tales como las oficinas de planeación, de ambiente, de servicios públicos, entre otros, así como entidades del orden nacional, autoridades ambientales y organizaciones no gubernamentales, con el fin de garantizar la protección y el uso responsable de los recursos hídricos. Es de resaltar que estos hechos metropolitanos están a la espera de ser declarados por el Consejo Regional en los términos establecidos por la Ley 2199 de 2022.

Finalmente, el manejo, administración y conservación de los humedales, ríos, canales y demás cuerpos de agua en Bogotá se lleva a cabo a través del Acueducto de Bogotá y la Secretaría Distrital de Ambiente, en el marco de sus competencias. Estas entidades trabajan en la restauración de ecosistemas, la regulación del uso del suelo y la implementación de proyectos de recuperación ambiental, garantizando que los recursos hídricos se mantengan en condiciones óptimas.

8. Indique gráficamente en un mapa la huella urbana actual en Bogotá y en la Región Metropolitana Bogotá - Cundinamarca, de igual manera, señale la proyección tendencial de la huella urbana en Bogotá y en la Región Metropolitana Bogotá - Cundinamarca al año 2050.



Correo institucional:

contactenos@regionmetropolitana.gov.co

NIT: 901665578-7



Dirección:

Avenida Calle 26 #57-83,
Edificio CEMSA Torre 8 / Piso 15



Teléfono Conmutador:

+57 (601) 384 0687

Respuesta. El artículo 14 de la Ley 2199 de 2022 define el Plan Estratégico y de Ordenamiento de la Región Metropolitana como un instrumento de planeación de mediano y largo plazo que permite definir el modelo territorial regional y tendrá dos componentes principales: uno de planeación socioeconómica y otro de ordenamiento físico – espacial.

Dentro de este último, la Región Metropolitana tiene previsto, para el año 2025, realizar la actualización del estudio de crecimiento y evolución de huella urbana que busca identificar y caracterizar las dinámicas físicas y económicas de crecimiento y concentración de las aglomeraciones urbanas, como herramienta técnica para la articulación de los planes y proyectos de planificación y desarrollo de los municipios de Cundinamarca y Bogotá D.C., y como insumo para la formulación de los instrumentos de planificación y desarrollo a cargo de la Región Metropolitana Bogotá – Cundinamarca.

La actualización se realizará sobre el estudio de huella urbana que realizó la Secretaría Distrital de Planeación de Bogotá para el año 2019 con proyecciones hasta 2050 de Bogotá y 20 municipios de Cundinamarca, y representa un importante insumo para la realización del Plan Estratégico y de Ordenamiento de la Región Metropolitana Bogotá - Cundinamarca.

Adjunto remitimos el link donde puede encontrar el resumen ejecutivo, con la proyección tendencial y los mapas indicativos a los estudios, el cual se encuentra alojado en la página de la Secretaría de Planeación Distrital de Bogotá:

- <https://www.sdp.gov.co/transparencia/informacion-interes/publicaciones/estudios/huella-urbana-resumen-ejecutivo-referente-al-estudio-de-huella-urbana-1997-a-2016-bogota-y-20>


De esta manera, esperamos haber dado respuesta satisfactoria al cuestionario.

Atentamente,

LUIS LOTA

Director

Región Metropolitana Bogotá – Cundinamarca

Elaboró	Alejandra León Montealegre – Profesional Especializado	
---------	--	---



Correo institucional:

contactenos@regionmetropolitana.gov.co

NIT: 901665578-7



Dirección:





Avenida Calle 26 #57-83,

Edificio CEMSA Torre 8 / Piso 15



Teléfono Conmutador:

+57 (601) 384 0687

	Juan Sebastián Ramírez – Subdirector de Planeación Regional y Metropolitana	
Revisó	Clara Inés Márquez – Jefe Oficina Jurídica	
	Angélica Avendaño – Contratista Despacho	
Proyectó	María del Pilar Velásquez Orjuela – Contratista Despacho	



Correo institucional:

contactenos@regionmetropolitana.gov.co

NIT: 901665578-7



Dirección:

Avenida Calle 26 #57-83,
Edificio CEMSA Torre 8 / Piso 15



Teléfono Conmutador:

+57 (601) 384 0687